








Legenda:

-  Nové zařízení PS 01-01-31
-  Nové zab. kabely PS 01-01-31
-  Nové betonové svodidlo s napojením na zábradlí PS 01-01-31 (výstr. D)
-  Nový stav železničního svršku
-  Rušené zařízení
-  Přístupové cesty na stavbu
-  Plocha zařízení staveniště

Legenda – ostatní

- | | |
|-------|--|
| | Hranice drážních pozemků Správa železnic s.o. a České dráhy a.s. |
| | Hranice parcel |
| | Hranice parcel - vnitřní kresba |
| 441/9 | Dotčený pozemek ČR - Správa železnic, s.o. |
| 441/8 | Dotčený pozemek ČD, a.s. |
| | Stávající zamešnění |

Stávající síť TI:

- | | |
|--------|--|
| —COT— | ČD TELEMATIKA |
| —BSZT— | SSZT ŐR HK |
| —SEE— | SEE ŐR HK |
| — | ŐR SEE + SSZT |
| — | CETIN zaměřená |
| — | CETIN nezaměřená |
| — | ČEZ podzemní vedení NN |
| — | ČEZ nadzemní vedení NN |
| — | ČEZ nadzemní vedení VN |
| — | ČEZ nadzemní vedení VVN |
| —PLN— | PLYN STL + GasNet |
| —VO— | VOODOVO – Královéhradecká provozní, a.s. |
| — | Veřejné osvětlení – obec Všeštary |
| — | Spašková kanalizace – obec Všeštary |
| — | Dešťová kanalizace – obec Všeštary |
| — | ŐR SPS kanalizace |
| — | ŐR SPS vodovod |
| — | Telco Pro Services |

<p>Orientační schéma:</p>		<p>Ministerstvo dopravy Státní fond dopravní infrastruktury</p>															
		<p>Razítko oprávněné osoby:</p>															
<p>Revize: Datum: Popis:</p> <table><tr><td>P01</td><td>3/2021</td><td>Odevzdání dokumentace k připomínkovému řízení</td></tr><tr><td> </td><td> </td><td> </td></tr><tr><td> </td><td> </td><td> </td></tr></table>		P01	3/2021	Odevzdání dokumentace k připomínkovému řízení							<p>Podpis: Datum:</p> <table><tr><td> </td><td> </td></tr><tr><td> </td><td> </td></tr><tr><td> </td><td> </td></tr></table>						
P01	3/2021	Odevzdání dokumentace k připomínkovému řízení															
<p>Stavebník/Investor: Adresa:</p> <p>Zástupce investora: Adresa:</p>		<p>Správa železnic, státní organizace</p> <p>Dlážděná 1003/7, 110 00 Praha 1</p> <p>Stavební správa východ</p> <p>Nerudova 1, 779 00 Olomouc</p>															
<p>Zhotovitel stavby: Adresa: Kontakt:</p> <p>Zhotovitel objektu: Adresa: Kontakt:</p>		<p>Signal Projekt s.r.o.</p> <p>Videňská 55, 639 00 Brno</p> <p>T: +420 543 233 962</p> <p>E: projekce@signalprojekt.cz</p>															
<p>Hlavní projektant (HIP): Jaromír Kielor</p>		<table><tr><td>Specialista: Mgr. Radek Böhmm</td><td>Odpovědný projektant: Mgr. Radek Böhmm</td><td>Zpracovatel: Jaromír Kielor</td></tr></table>	Specialista: Mgr. Radek Böhmm	Odpovědný projektant: Mgr. Radek Böhmm	Zpracovatel: Jaromír Kielor												
Specialista: Mgr. Radek Böhmm	Odpovědný projektant: Mgr. Radek Böhmm	Zpracovatel: Jaromír Kielor															
<p>Název stavby/akce:</p> <p>Název části: Situacní výkresy</p> <p>Název objektu:</p> <p>Název přílohy: Katastrální situační výkres</p> <p>Název dílčí části přílohy:</p> <p>Kraj: Královéhradecký</p> <p>Katastrální území: Věstary [787434]</p> <p>TUDU: 1631 04</p> <p>Stupeň dokumentace: DUSP+PDPS</p> <p>Datum zpracování: 6/2021</p> <p>Formáty: 6 x A4</p> <p>Měřítko: 1:1000</p>		<p>Označení (S-kód): S622000201</p> <p>Označení zhotovitele: 20-152-20-211</p> <p>Označení části: C.2</p> <p>Označení objektu/komplexu:</p> <p>Číslo přílohy: 001</p> <p>Paré:</p>															
<p>S-kód: 5 6 1 2 2 0 0 0 0 2 0 1 1 - P D P S - C 2 X X X X - X X X X X X X X X X - X X X</p> <p>Stupeň dokumentace: Část: P D P S - C 2 X X X X - X X X X X X X X X X - X X X</p> <p>Objekt: </p> <p>Podprojekt: </p> <p>Příloha: </p> <p>Revize: </p>																	